PROSPETTO NORD-EST
scala 1:500

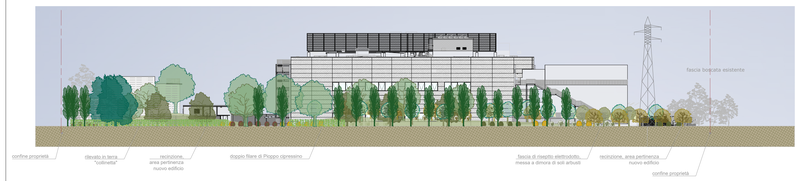

sezione trasversale 1 - 1', 1:400

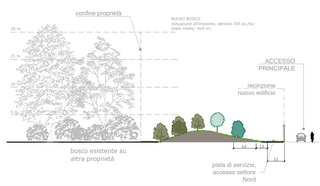

sezione trasversale 2 - 2', 1:400

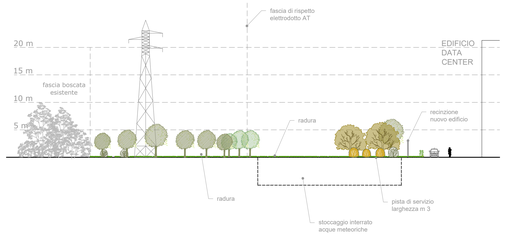

sezione trasversale 3 - 3', 1:300

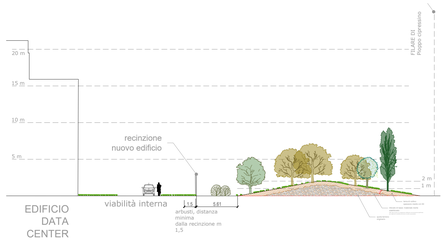

PLANIMETRIA GENERALE

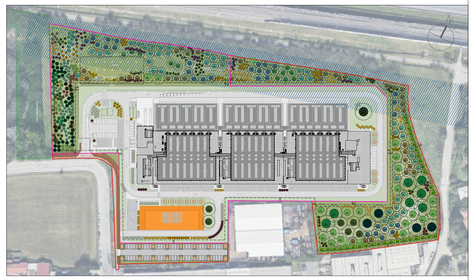

PROSPETTO SUD-OVEST
scala 1:500

sezione trasversale 4 - 4', 1:300

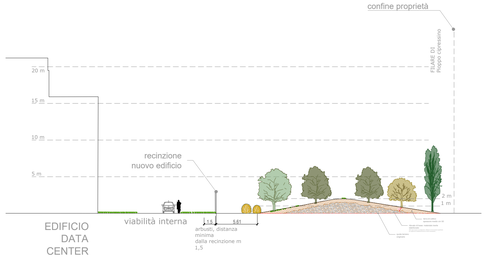

sezione trasversale 5 - 5', 1:300

Sezione trasversale 5 - 5'

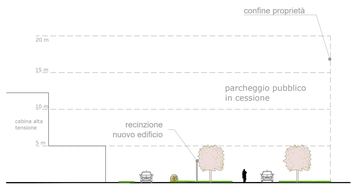

KEYMAP

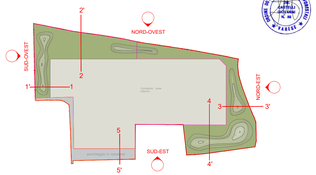

GIOVANNI CASTELLI
19/05/2026 14:48:42 UTC+0200

PROSPETTO SUD-EST
scala 1:500

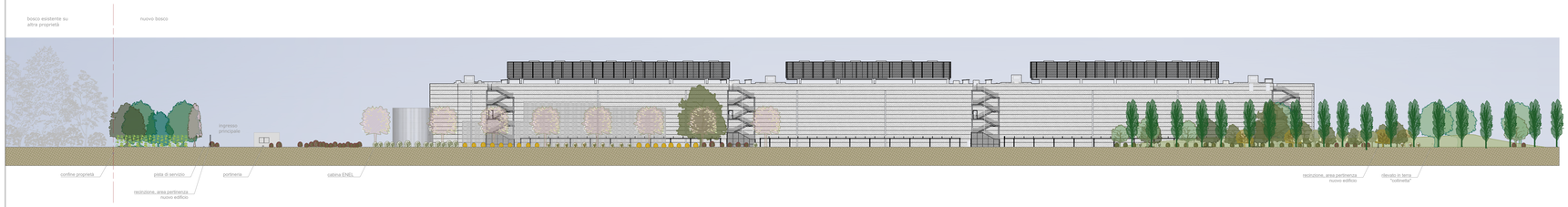

Morfometria alberi - arbusti



PROSPETTO NORD-OVEST
scala 1:500

REGIONE: Regione Lombardia
CITTA' METROPOLITANA: Città metropolitana di Milano
COMUNE: Comune di Sedriano

PROPONENTE: **MINERVA ITALY DC SPV S.R.L.**
PROPRIETA' DELLE AREE: **MINERVA ITALY DC SPV S.R.L.**
SVILUPPATORE: **HSCALE**

HSMXP1 - Campus Sedriano

Progetto per un nuovo Data Center in via Luigi Galvani a Sedriano, MI, Italy

PROCEDURA:
Valutazione di impatto ambientale per l'installazione di gruppi elettrogeni di emergenza con potenza maggiore di 150 MWt
D.Lgs 152/2006, Titolo III.
D.Lgs 152/2006, art. 2, Allegato II, alla parte seconda - progetti di competenza statale.

TEAM DI PROGETTO:

PROGETTAZIONE COORDINATA:

Black & White Engineering
Office No. 1801
Marina Plaza
Dubai marina
PO Box 27793
Tel: +971 4 365 2228
www.bw-engineering.com

L22 DC è una divisione di:
Lombardini22 S.p.A.
Via Ella Lombardini 22
20143 Milan, Italy
+39 02 36 59 62 00
info@l22.it
www.l22.it

PROGETTAZIONE COORDINATA:

studio tecnico CASTELLI
URBANISTICA - AMBIENTE - VERDE - PROGETTAZIONE

STUDIO TECNICO CASTELLI S.R.L.
via Montegga 38
21014 - Laveno Mombello (VA)
+ 39 0332 651693
info@pec.studiotecnicocastelli.eu

Responsabile del progetto:
Dott. Giovanni Castelli

IDENTIFICATORE:

PROGETTO:	TITOLO:	AUTORE:
HS MXP1 SDR	**Piano di mitigazioni e compensazioni ecologiche Via GALVANI - KOLBE_fase A**	**STC - Giovanni Castelli**
SEZIONE: **COM02.2**		

NOTE:

REV.	DESCRIZIONE REVISIONE	DATA
00	EMISSIONE	09 / 09 / 25
01	aumento alberature	08 / 05 / 26
02		
03		
04		
05		

TITOLO:
Piano di mitigazioni e compensazioni ecologiche via GALVANI - KOLBE_fase A

DESCRIZIONE:
Progetto del verde, planimetria di mitigazioni e compensazioni ecologiche del comparto, fase A

FORMATO: COMMESSA
SCALA: 1:500; varie
REDATTO: STC_P.S.
CONTROLLATO: STC_L.M.
APPROVATO: STC_L.M.

NOME FILE: HSMXP1SDR_COM02.1_Piano di mitigazioni e compensazioni ecologiche via GALVANI-KOLBE_fase A